

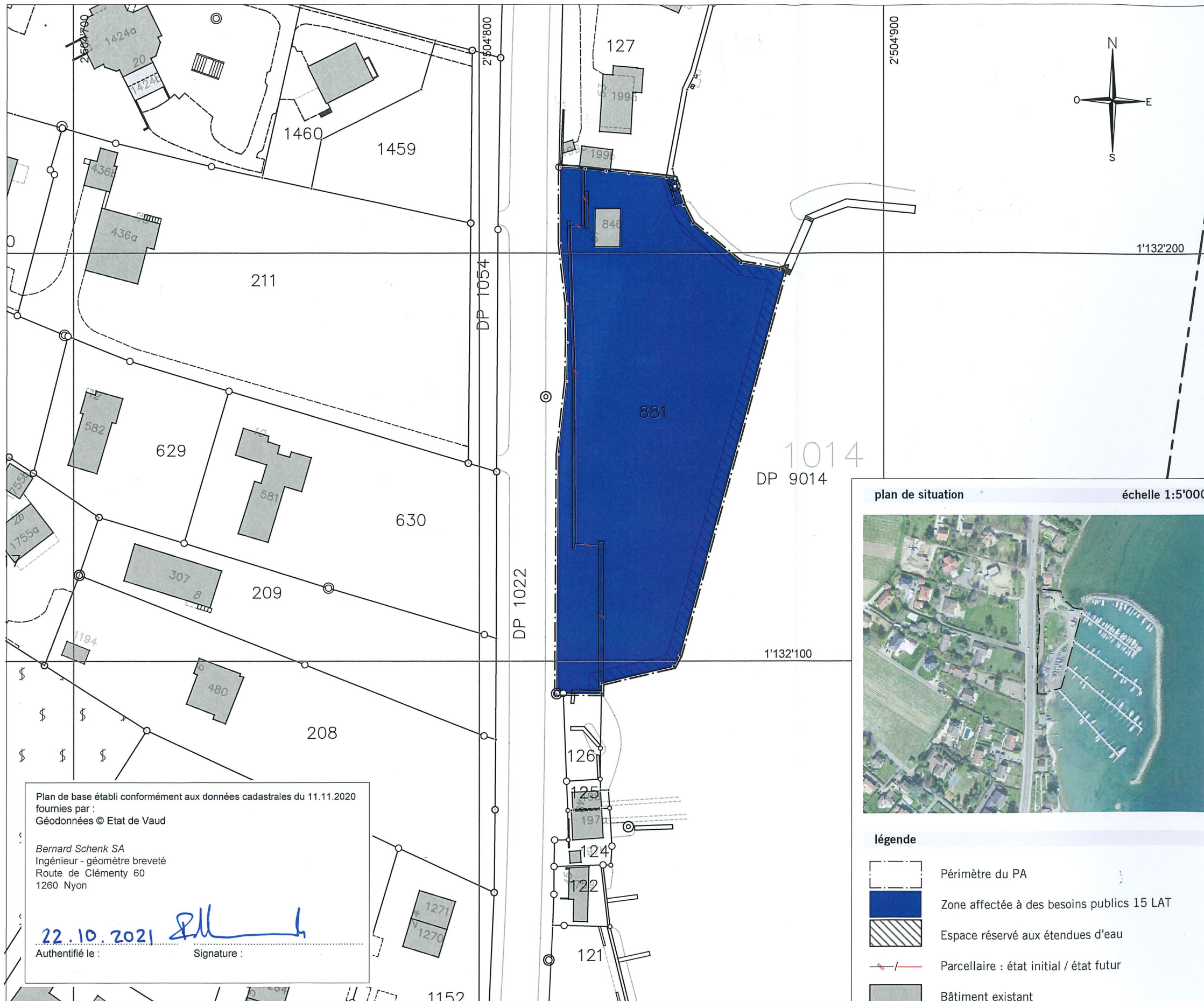
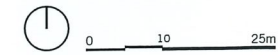
184843

Canton de Vaud
Commune de Founex

Plan d'affectation "Le Port" Parcelle 881


ENQUETE PUBLIQUE

ECHELLE 1:1'000



Plan de base établi conformément aux données cadastrales du 11.11.2020
fournies par :
Géodonnées © Etat de Vaud






Bernard Schenk SA
Ingénieur - géomètre breveté
Route de Clémenty 60
1260 Nyon

22.10.2021 
Authentifié le : Signature :

Coordonnées géographiques moyennes : X: 2'504'790 Y: 1'132'150

plan de situation échelle 1:5'000



- légende**
-  Périimètre du PA
 -  Zone affectée à des besoins publics 15 LAT
 -  Espace réservé aux étendues d'eau
 -  Parcellaire : état initial / état futur
 -  Bâtiment existant

Parcelle n°	Propriétaires	Surface comprise dans le PA
881	Founex la Commune (à terme)	5'010 m ²

1
Adopté par la Municipalité de Founex 14 DEC. 2020
dans la séance du

Le Syndic  La Secrétaire 
2



Soumis à l'enquête publique 26 JAN. 2021
du 15 DEC. 2020 au

Le Syndic  La Secrétaire 
3

Adopté par le Conseil communal 21 juin 2021
dans la séance du  
Manuel Stern Corinne Jeanclaus
Le Président La Secrétaire

4

Approuvé par le Département compétent
le 06 JAN. 2022

 La Cheffe du Département 
LA CHEFFE DU DÉPARTEMENT
DES INSTITUTIONS
ET DU TERRITOIRE

Constatation de l'entrée en vigueur
le -6 JAN. 2022



Route de Clémenty 60 Tél. 022 3638840 info@bsr-ing.ch
CH-1260 NYON www.bsr-ing.ch



Novembre 2020
18110-MPA100-jvm-201119

